

ОПИСАНИЕ МЕСТОПОЛОЖЕНИЯ ГРАНИЦ ПУБЛИЧНОГО СЕРВИТУТА

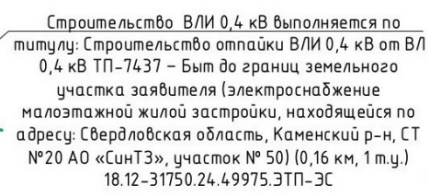
Раздел 1

Сведения об объекте		
№ п/п	Характеристики объекта	Описание характеристик
1	2	3
1	Местоположение объекта	Свердловская область, Каменский р-н, СТ №20 АО «СинТЗ», участок № 73
2	Площадь объекта +/- величина погрешности определения площади (Р+/- Дельта Р)	912 кв.м±14
3	Иные характеристики объекта	Цель установления сервитута: «Строительство отпайки ВЛИ 0,4 кВ от ВЛ 0,4 кВ ТП-7437 – Быт до границ земельного участка заявителя (электроснабжение малоэтажной жилой застройки, находящейся по адресу: Свердловская область, Каменский р-н, СТ №20 АО «СинТЗ», участок № 73) (0,22 км, 1 т.у.)»

Раздел 2






Сведения о местоположении границ объекта					
1. Система координат МСК-66, зона 1					
2. Сведения о характерных точках границ объекта					
Обозначение характерных точек границ	Координаты, м		Метод определения координат характерной точки	Средняя квадратическая погрешность положения характерной точки (M _l), м	Описание обозначения точки на местности (при наличии)
	X	Y			
1	2	3	4	5	6
1	348032.10	1604188.01	Геодезический метод	0.20	—
2	348026.36	1604120.97	Геодезический метод	0.20	—
3	348004.83	1604116.68	Геодезический метод	0.20	—
4	347869.45	1604110.01	Геодезический метод	0.20	—
5	347869.64	1604106.01	Геодезический метод	0.20	—
6	348005.33	1604112.70	Геодезический метод	0.20	—
7	348030.09	1604117.64	Геодезический метод	0.20	—
8	348036.09	1604187.67	Геодезический метод	0.20	—
1	348032.10	1604188.01	Геодезический метод	0.20	—

Раздел 3



Омпаўка ВЛИ 0,4 кВ от оп.№3 ВЛ 0,4 кВ
фид. Быт ТП-7437.

Проект. СИП-2 3x70+1x95 L_{общ.}=225 м

-  - Публичный сервитут
-  - Земельные участки по сведениям ЕГРН
-  66:12:2413009 - Кадастровый квартал
-  - Ось проектируемой ВЛ
-  - Опора ВЛ